

# Slovenske stene

www.slovenskestene.si

## Herlec-Kočevar

---

Dolžina: **550 m**

Tip: **Skalna**

Ocena: **V-/V-**

Varovanje: **Klini**

---

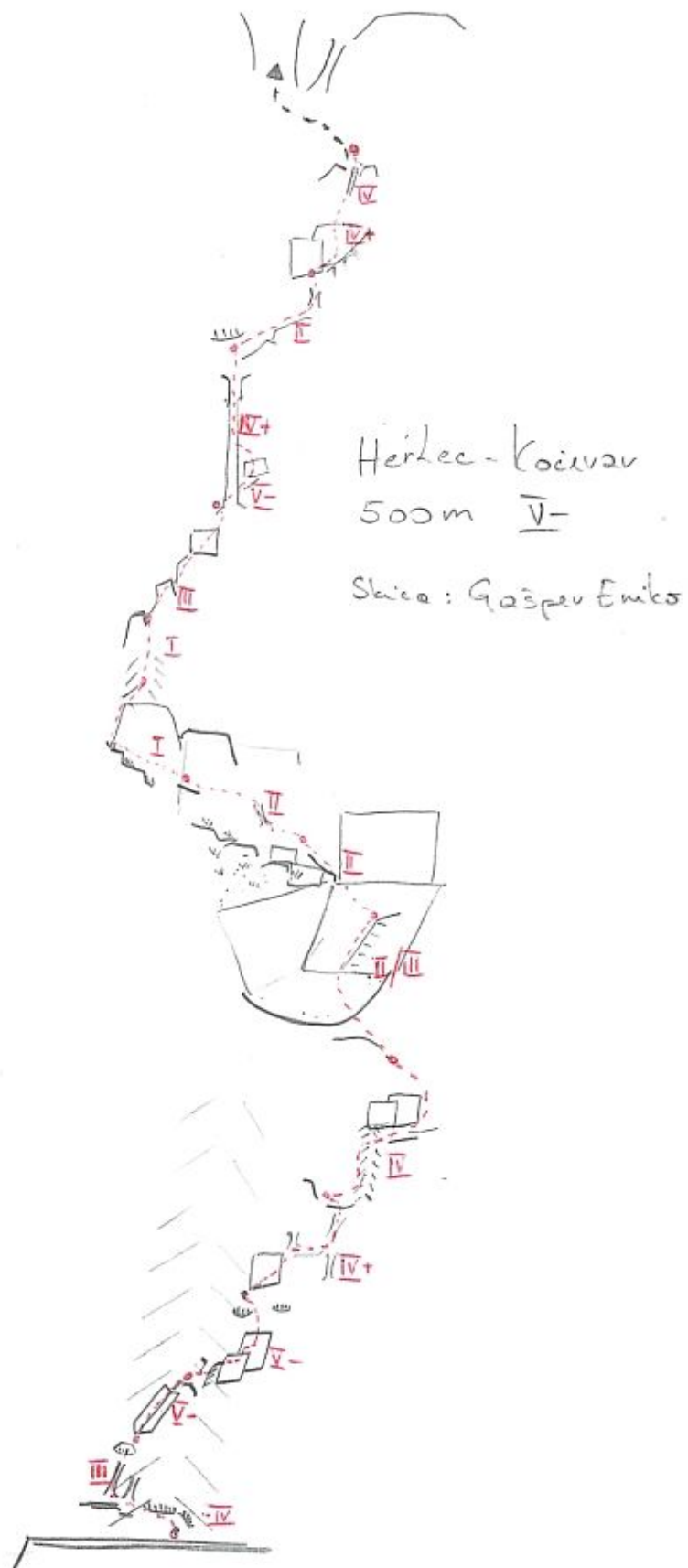
Prvi plezalci: **Roman Herlec in Rado Kočevar, 13.8.1950**

### Opis

Dostop po poti iz Tamarja proti Jalovcu; ko pride pot iz gozda in grmičevja, levo pod steno Šit (uro in pol).

Opis: Vstop na levem robu široke, gruščaste gredine, ki se vleče pod steno. Navzgor 2 raztežaja v smeri gladke zajede, ki jo zapira velika streha (mestoma trava). Pod streho desno na ploščad (k). Nato nekaj m desno in navpično navzgor po strmi, a dovolj razčlenjeni steni 3 raztežaje (kk). Stena se polagoma nagne in prehaja v velikansko kotanjo (tu odcep smeri 530 in 530a). Z levega roba kotanje po lažjem svetu proti levi do markantnega grebena. Po njem nekaj raztežajev do značilne strme stopnje, pod katero je velika gruščnata polica. V kotu pod polico je 50 m visok in ozek kamin, ki omogoča prehod. Težaven je vstop v kamin (kk). Nad kaminom po lažjem svetu v glavnem naravnost proti vrhu. Razen kratke stenice ni več težav in je možen izstop v več variantah.

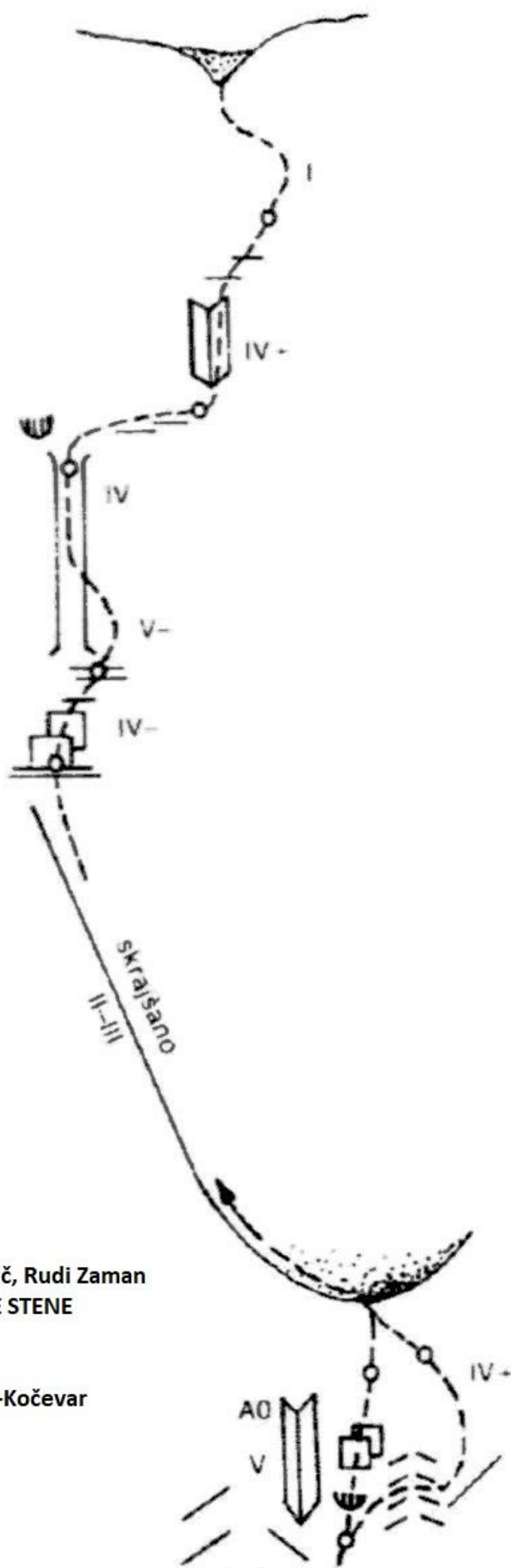
Sestop: a) Po J pobočjih Šit v Jalovško škrbino (1 ura) in dalje v Tamar (uro in pol), b) Po grebenih na Travnik in dalje kot pri smeri Travnikova grapa.



Šite, severna stena: Herlec-Kočevar (skica).




126



Tine Mihelič, Rudi Zaman  
SLOVENSKE STENE

Šite  
126 Herlec-Kočevar

Šite, severna stena: Herlec-Kočevar 126 (skica).



Šite, severna stena: Herlec-Kočevar 126, Belač-Zupan 127, Zajeda Šit 128, JLA 129.