

Slovenske stene

www.slovenskestene.si

Smer JLA

Dolžina: **550 m**

Tip: **Skalna**

Ocena: **VII-
(VI,A2)/V+**

Varovanje: **Klini**

Prvi plezalci: **Mitja Košir in Boro Krivic, 13.9.1966**

Karakteristika smeri

Dostop po poti iz Tamarja proti Jalovcu. Ko se odcepi pot na Kotovo špico, po grušču levo pod steno (uro in pol).


Sestop:

- a) Po J pobočjih Šit v Jalovško škrbino (1 ura) in dalje v Tamar (uro in pol),
- b) Po grebenih na Travnik in dalje kot pri smeri Travniška grapa.

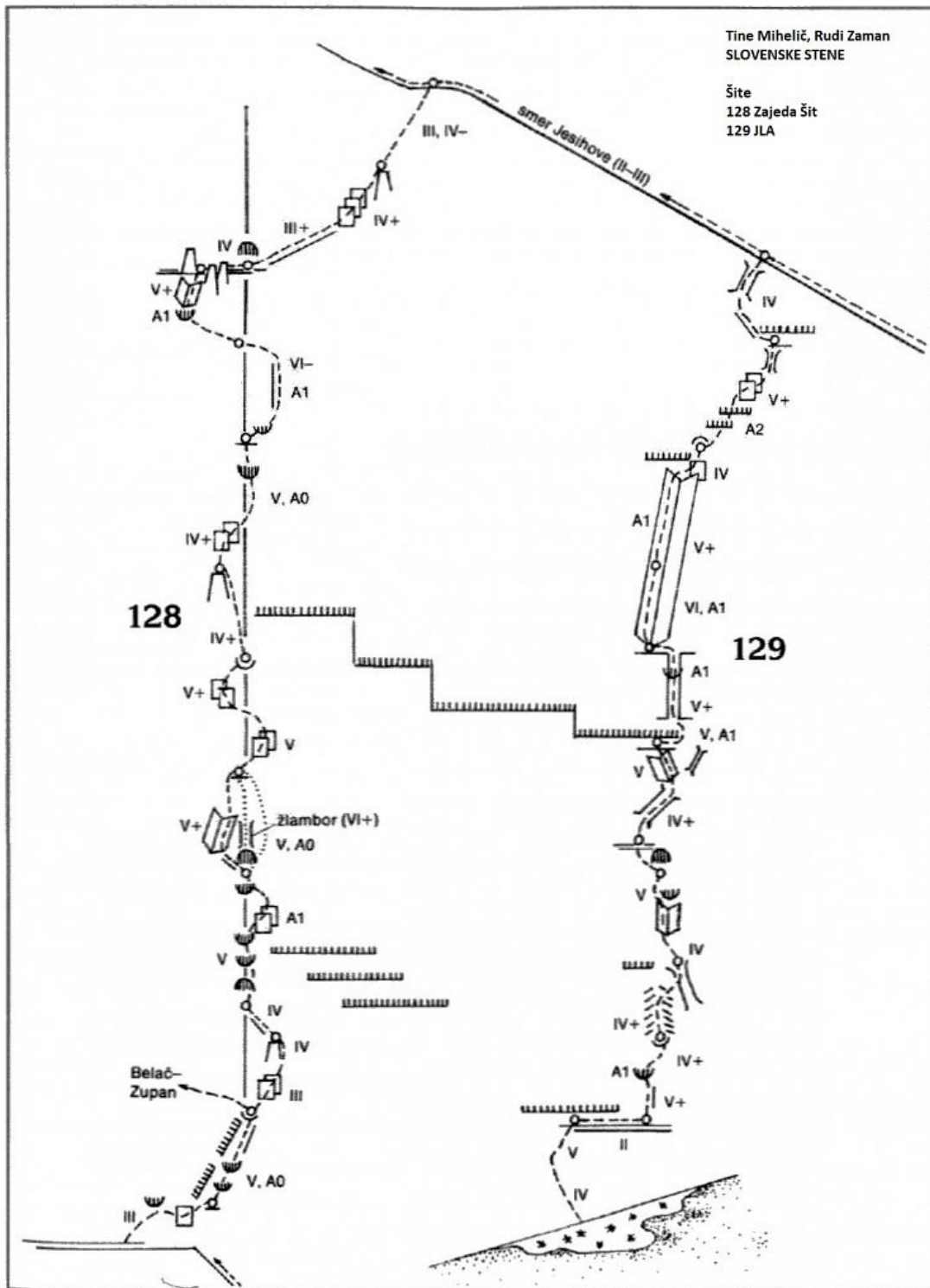
Opis

Vstop pod rumenimi previsi, 100 m desno od vstopa za smer Belač-Zupan. Proti levi navzgor po krušljivem terenu, nato prečnica desno na rob luske in po njej na gredino (stojišče pri grmičku). Po gredini desno 20 m na široko teraso. Na levem robu terase v travnato poč in po njej 15-20 m na poličko. Naprej po počki proti levi navzgor (k) do previsa (k), pod njim prečnica v desno in nekaj m navzgor na koritasto stojišče. V območju raza 10 m desno navzgor, nato prečnica desno čez grapo na sosednji raz in po njem 10 m na polico. Po grapi do razcepa in po levem kraku (krušljivo) v votlino in levo na polico. Proti desni v kamin, po njem do razcepa in po levem kraku na polico pod velikimi strehami. Pod strehami proti desni in čez nje na stojišče pod previsom. Prečnica proti levi navzgor 10 m do roba velikih streh, nato proti desni navzgor na poličko pod zajedo (nekaj m desno značilen kamin). Po zajedi do konca (kk, 2 raztežaja) na stojišče pod previsno zaporo. Prečnica

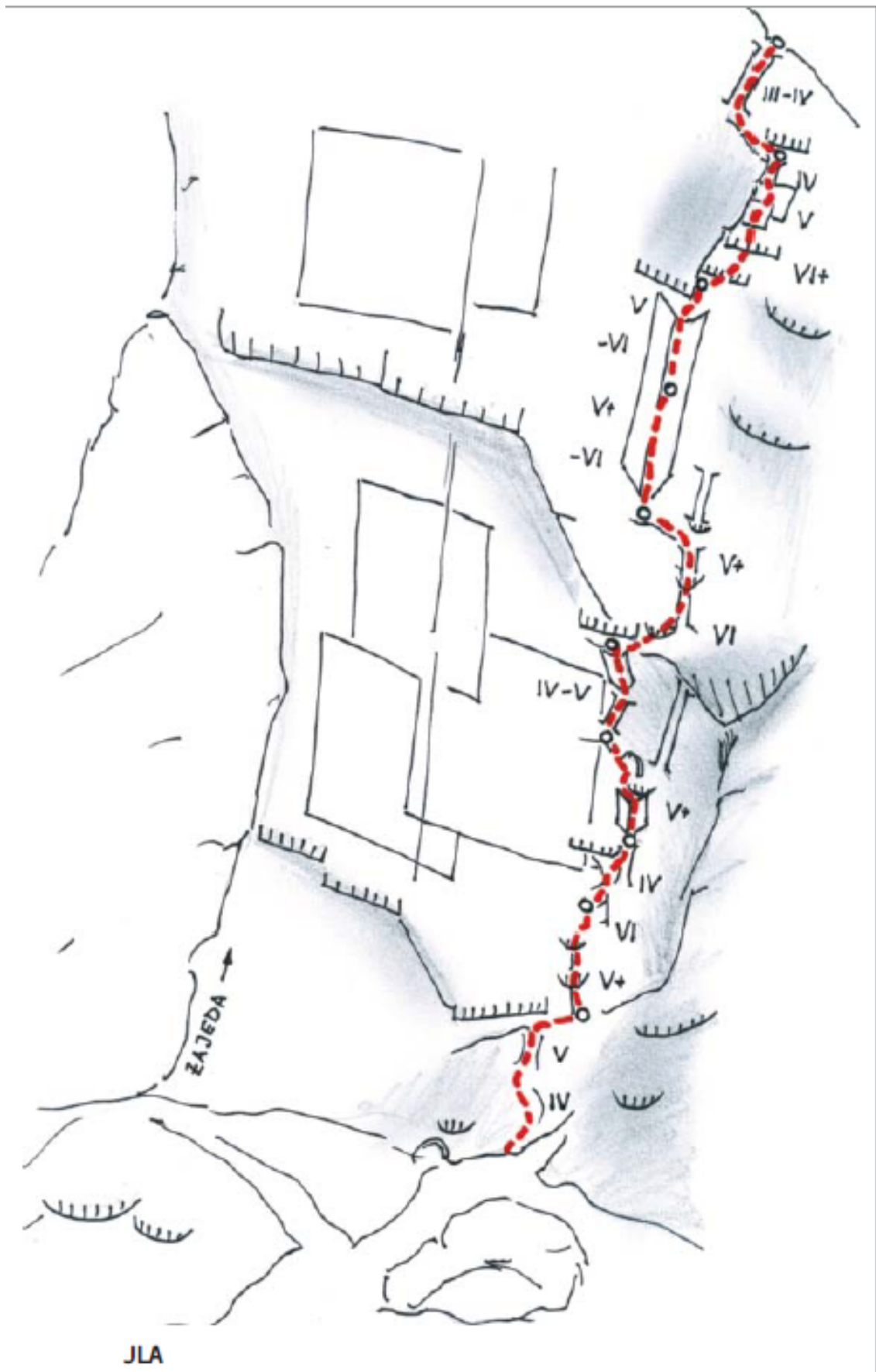
desno v votlino (možic). Čez previsni pas (kk), več možnosti, v lažji svet in po njem v Smer Jesihove.



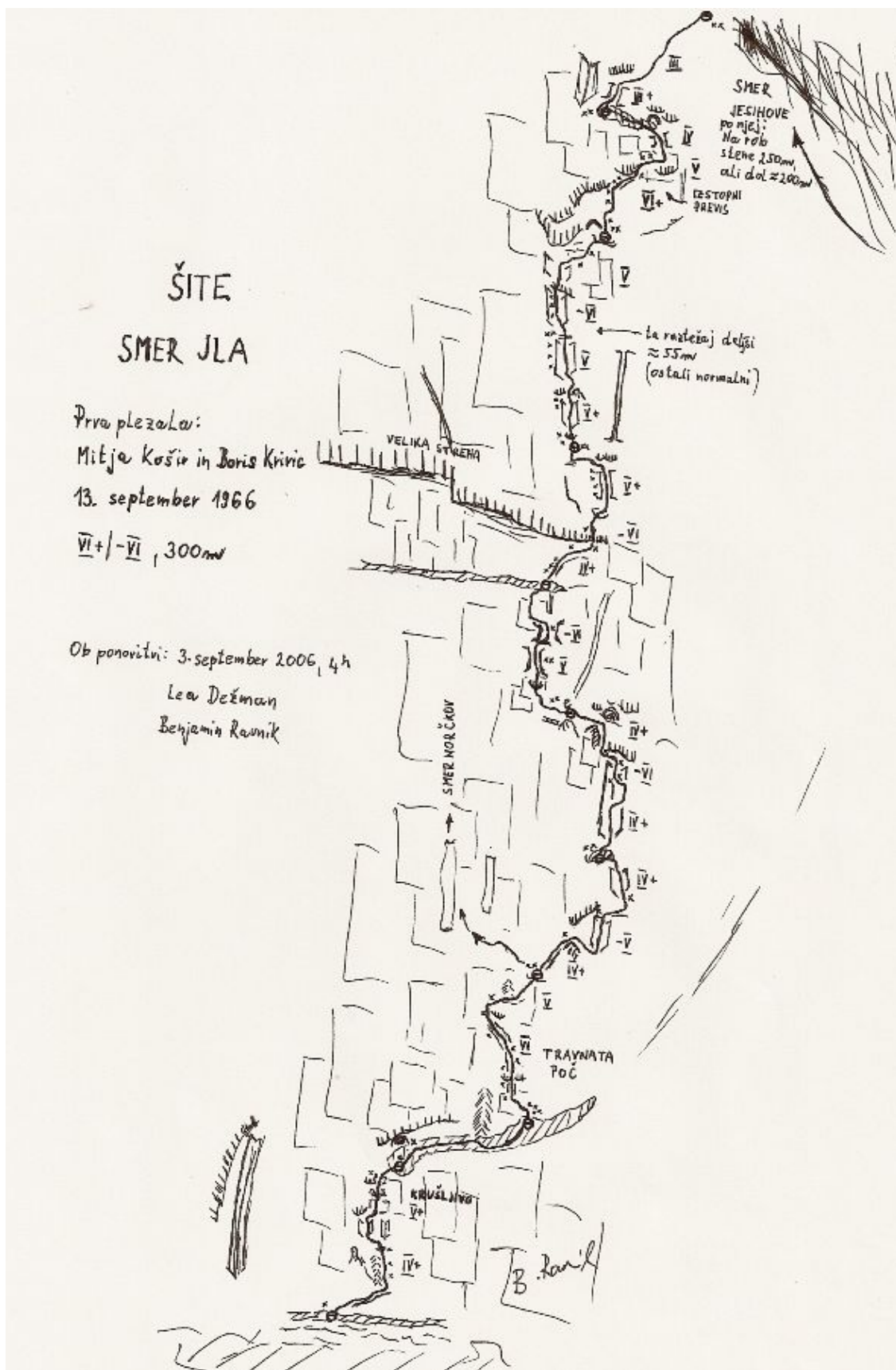
Šite, severna stena: Herlec-Kočevar 126, Belač-Zupan 127, Zajeda Šit 128, JLA 129.



Šite, severna stena: Zajeda Šit 128, JLA 129 (skica).



Šite, severna stena: JLA (skica).



Šite, severna stena: Smer JLA (skica).