

Aschenbrennerjeva smer

Dolžina: **800 m**

Tip: **Skalna**

Ocena: **VI (VI-,A1)**

Varovanje: **Klini**

Prvi plezalci: **Paul Aschenbrenner in Herman Tiefenbrunner 25.-26. junija 1934**

Karakteristika smeri

Opomba: Ker se je odkrušila luska, je treba sedaj pod streho prečiti levo v Varianto Aschenbrennerjeve smeri.

Dostop po poti iz Tamarja proti Slemenu. Ko pot zavije na levo, še naprej po grapi do konca. Tu levo na travnat grebenček in z njega desno prek grušča v izrazit ozebnik (če ni snega, ga obideš desno). Nato desno po strmem drobljivem svetu do stene (2 uri).


Sestop:

- a) Najugodnejši sestop je na Vršič: po strmi, gruščnati grapi na J strani navzdol do prostranih prodišč, ki jih je treba prečiti proti V do škrbine. Skozi njo vodi stara, slabo markirana steza do poti čez Mala Vratca, po njej na Vršič (2-3 ure),
- b) Po grebenu na Veliko in Malo Mojstrovko ter po poti čez S steno na Sleme in v Tamar (2 uri in pol do 3 ure),
- c) Po J pobočjih Travnika in Šit k Jalovski škrbini. Po delno zavarovani poti v Ozebnik in po poti v Tamar (3 ure in pol – najmanj priporočljiv sestop).

Opis

Vstop 150 m pod črno rumenim previsom. Po desnem robu strme stene do tega previsa, na majhno prodišče. 8 m navzdol po krušljivem žlebu in levo do velike lope (možic). Od tu po težavni prečnici v levo do polic. Po njih do konca, nekaj metrov navzgor in levo (k) v kamin. Po njem do strehastega konca in desno v steno. Nekaj metrov desno navzgor in težavna vodoravna prečnica


levo nad kamin (odcep smeri 521). Dalje vodoravno desno do dveh razhajajočih se poči (»vilice«), po desni (VI) do majhne glavice in levo navpično navzgor en raztežaj. S slabega stojišča prek plati na desno do poči in navzgor do majhnega stojišča. Spet na desno do poči in po njej do klina, prestop desno okrog roba v navpično steno in navzgor (40 m) do »orlovskega stojišča«. Nato desno navzgor (40 m) do strehe. Nekaj metrov levo navzgor in po strmi steni do slabega stojišča. Desno 2 m do odpočene luske, nanjo, nato težavno v steno in prek strehe (A2) do lope. Iz nje pod velikimi stehami raztežaj poševno levo navzgor (nakazana polička, priključek smeri 521) in še raztežaj do stojišča levo od kota v steni. Desno navzgor (5 m) v dno kotanje. 3 raztežaje levo poševno navzgor po gladki polici (»Rampa«), ki se konča v dnu velikega žleba. Dalje po kaminih, poličkah in žlebovih kakih 400 m na vrh Travnika. Možen je izstop po policah na Travnikov raz in po njem na vrh.



Sl. 37: TRAVNIK — severozahodno ostenje

517 Travnikova grapa, 518 Raz, 519 Prečenje, 520 Zajeda, 521 Varianta, 522 Aschenbrennerjeva smer, 522a Varianta Jurca-Mesarič, 523 Smer Hudeček-Juvan, 524 Smer Jesih-Lipovec, 524a Varianta Rugar-Savenc, 524b Varianta Butinar-Jurič-Valant-Verša, 525 Direktna smer na Tschadov steber, 526 Tschadov steber, 526a Varianta Medja-Župančič, 526b Izstopna varianta, 527 Grapa med Travnikom in Šitami, 528a Juvanova varianta v Šitah

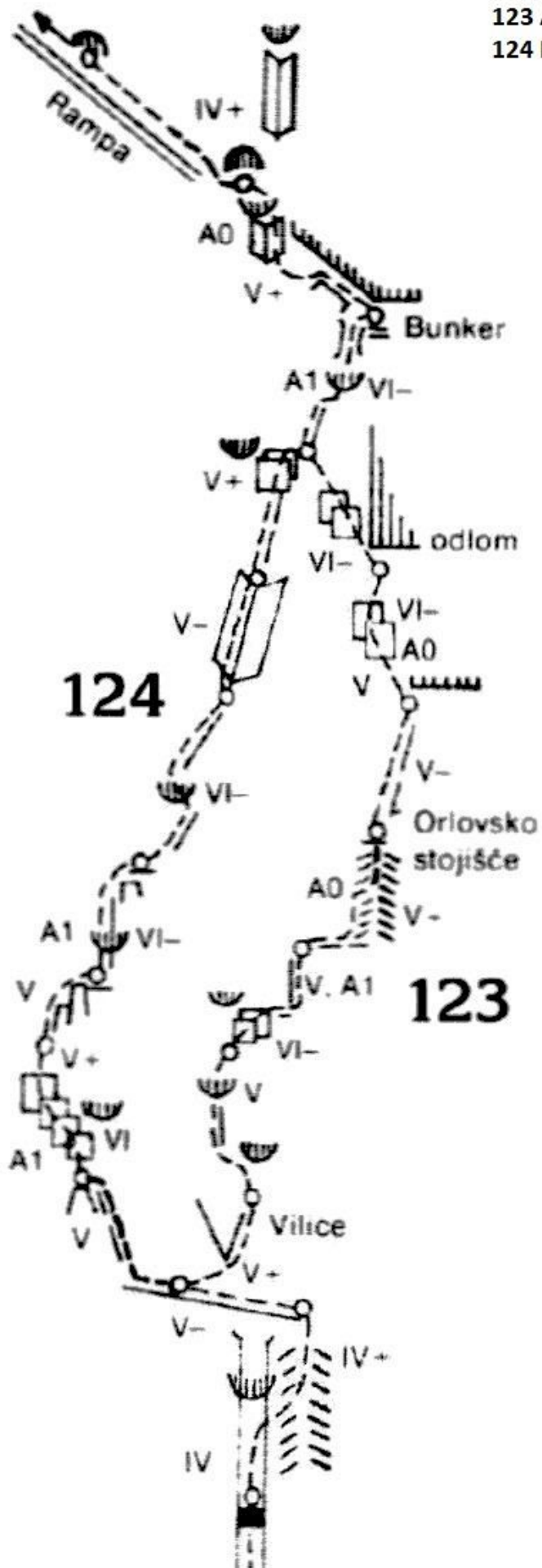
TRAVNIK - severozahodno ostenje: 17 Travnikova grapa, 18 Raz, 19 Prečenje, 20 Zajeda, 21 Varianta, 22 Aschenbrennerjeva smer, 22a Varianta Jurca-Mesarič, 23 Smer Hudeček-Juvan, 24 Smer Jesih-Lipovec, 24a Varianta Rugar-Savenc, 24b Varianta Butinar-Jurič-Valant-Verša, 25 Direktna smer na Tschadov steber, 26 Tschadov steber, 26a Varianta Medja-Župančič, 26b Izstopna varianta, 27 Grapa med Travnikom in Šitami, 28a Juvanova varianta v Šitah.



Travnik, severna stena: Zajeda travnika 122, Ašenbrenerjeva 123, Debeljakova varianta 124, Črni biser 125.

Tine Mihelič, Rudi Zaman
SLOVENSKE STENE

Travnik
123 Ašenbrenerjeva
124 Debeljakova varianta



Travnik, severna stena: Ašenbrenerjeva 123, Debeljakova varianta 124 (skica).